


 REPÚBLICA DE COLOMBIA
 DEPARTAMENTO DEL HUILA
MUNICIPIO DE SAN AGUSTÍN
 EDGAR MARTIN LARA
 Alcalde 2012- 2015








 Acuerdo Social por
San Agustín
 Municipio de la Humanidad

**PLAN BÁSICO DE
ORDENAMIENTO
TERRITORIAL**

CONTIENE:
**LOCALIZACIÓN GENERAL
CENTRO POBLADO
ALTO DEL OBISPO**

CONSULTOR:

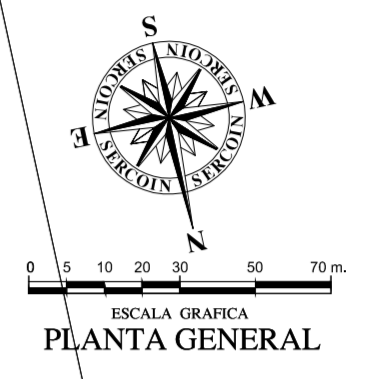
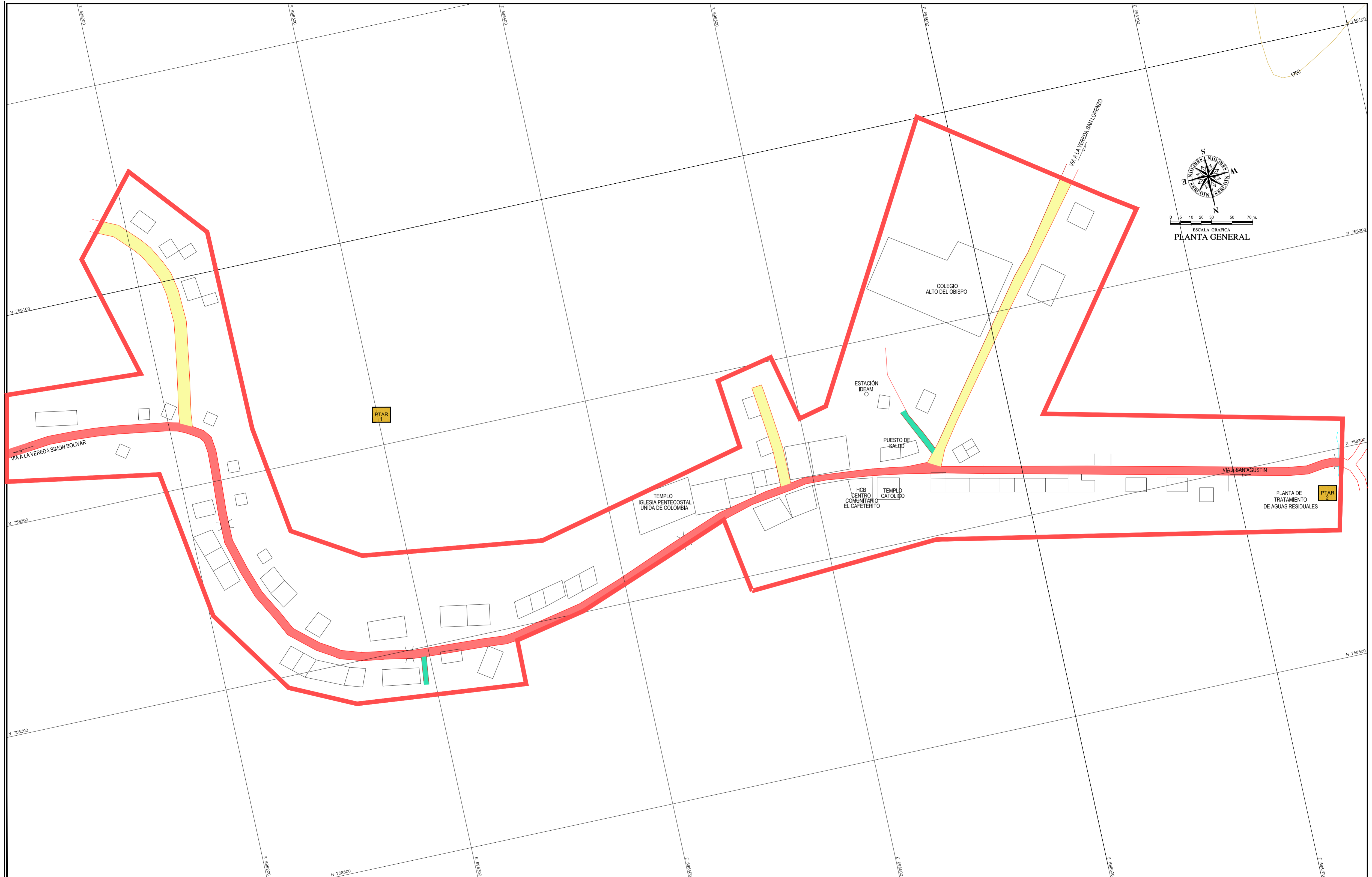
 Carrera 9 No.18A-31 Campo Nutiez - Telefax 872 07 73 Neiva
 DIRECTOR DE PROYECTO:
 Ingeniero
BORIS YAMILL POLANIA RAMIREZ
 Matricula Profesional 25202087974 CND.

- CONVENCIONES GENERALES**
-  CURVA DE NIVEL
 -  RIO O QUEBRADA CON CAUDAL PERMANENTE
 -  DRENAJE CON CAUDAL INTERMITENTE
 -  VIAS
 -  PROYECTADO
 -  PERIMETRO CENTRO POBLADO
 -  CONSTRUCCIONES

CONVENCIONES TEMATICAS

ESCALA:
1 : 1000
 FUENTE:
 CARTOGRAFIA IGAC, SECRETARIA DE PLANEACION
 LEVANTAMIENTOS DE CAMPO
 DIBUJO:
DIANA ORTIZ

PLANO Nº
CP-AO-01
 FECHA:
 OCTUBRE DE 2012
 ARCHIVO:
 01-LOCALIZACION GENERAL.dwg











 REPÚBLICA DE COLOMBIA
 DEPARTAMENTO DEL HUILA
MUNICIPIO DE SAN AGUSTÍN
 EDGAR MARTIN LARA
 Alcalde 2012-2015


**PLAN BÁSICO DE
 ORDENAMIENTO
 TERRITORIAL**

CONTIENE:
**SISTEMA VIAL
 CENTRO POBLADO
 ALTO DEL OBISPO**

CONSULTOR:

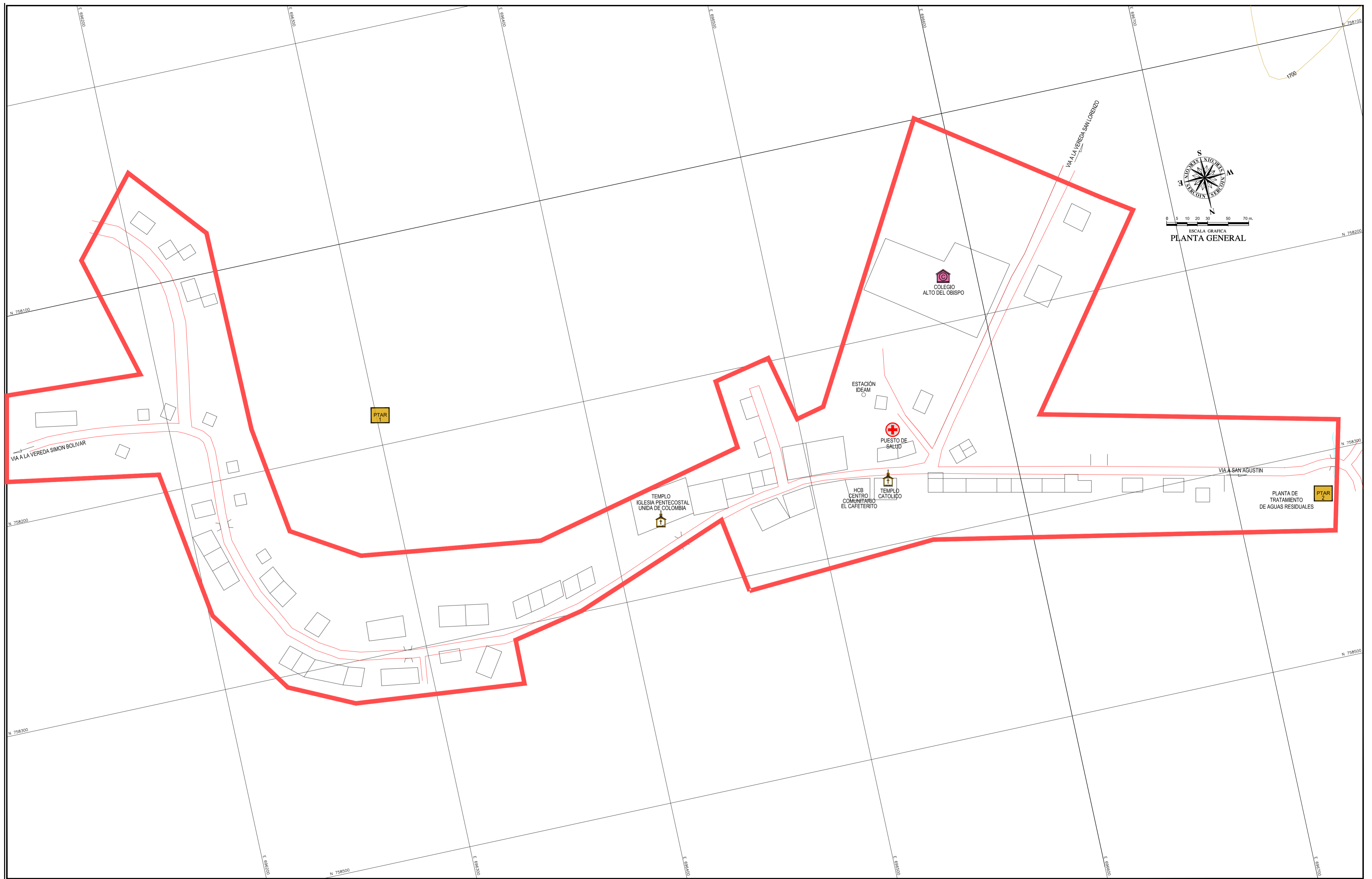
 Carrera 9 No. 18A-31 Campo Nutiez - Telefax 872 07 73 Neiva
 DIRECTOR DE PROYECTO:
 Ingeniero
BORIS YAMILL POLANIA RAMIREZ
 Matricula Profesional 25202087974 CND.

- CONVENCIONES GENERALES
-  CURVA DE NIVEL
 -  RIO O QUEBRADA CON CAUDAL PERMANENTE
 -  DRENAJE CON CAUDAL INTERMITENTE
 -  VIAS
 -  PROYECTADO
 -  PERIMETRO CENTRO POBLADO
 -  CONSTRUCCIONES

- CONVENCIONES TEMATICAS
-  VIA PRINCIPAL
 -  VIA LOCAL
 -  VIA PEATONAL

ESCALA:
1 : 1000
 FUENTE:
 CARTOGRAFIA IGAC, SECRETARIA DE PLANEACION
 LEVANTAMIENTOS DE CAMPO
 DIBUJO:
DIANA ORTIZ

PLANO Nº
CP-AO-02
 FECHA:
 OCTUBRE DE 2012
 ARCHIVO:
 02.SISTEMA VIAL.dwg




 REPÚBLICA DE COLOMBIA
 DEPARTAMENTO DEL HUILA
MUNICIPIO DE SAN AGUSTÍN
 EDGAR MARTIN LARA
 Alcalde 2012-2015


**PLAN BÁSICO DE
 ORDENAMIENTO
 TERRITORIAL**

CONTIENE:
**EQUIPAMIENTO
 COLECTIVO
 CENTRO POBLADO
 ALTO DEL OBISPO**

CONSULTOR:

 Carrera 9 No.18A-31 Campo Nutiez - Telefax 872 07 73 Neiva
 DIRECTOR DE PROYECTO:
 Ingeniero
BORIS YAMILL POLANIA RAMIREZ
 Matricula Profesional 25202087974 CND.

CONVENCIONES GENERALES

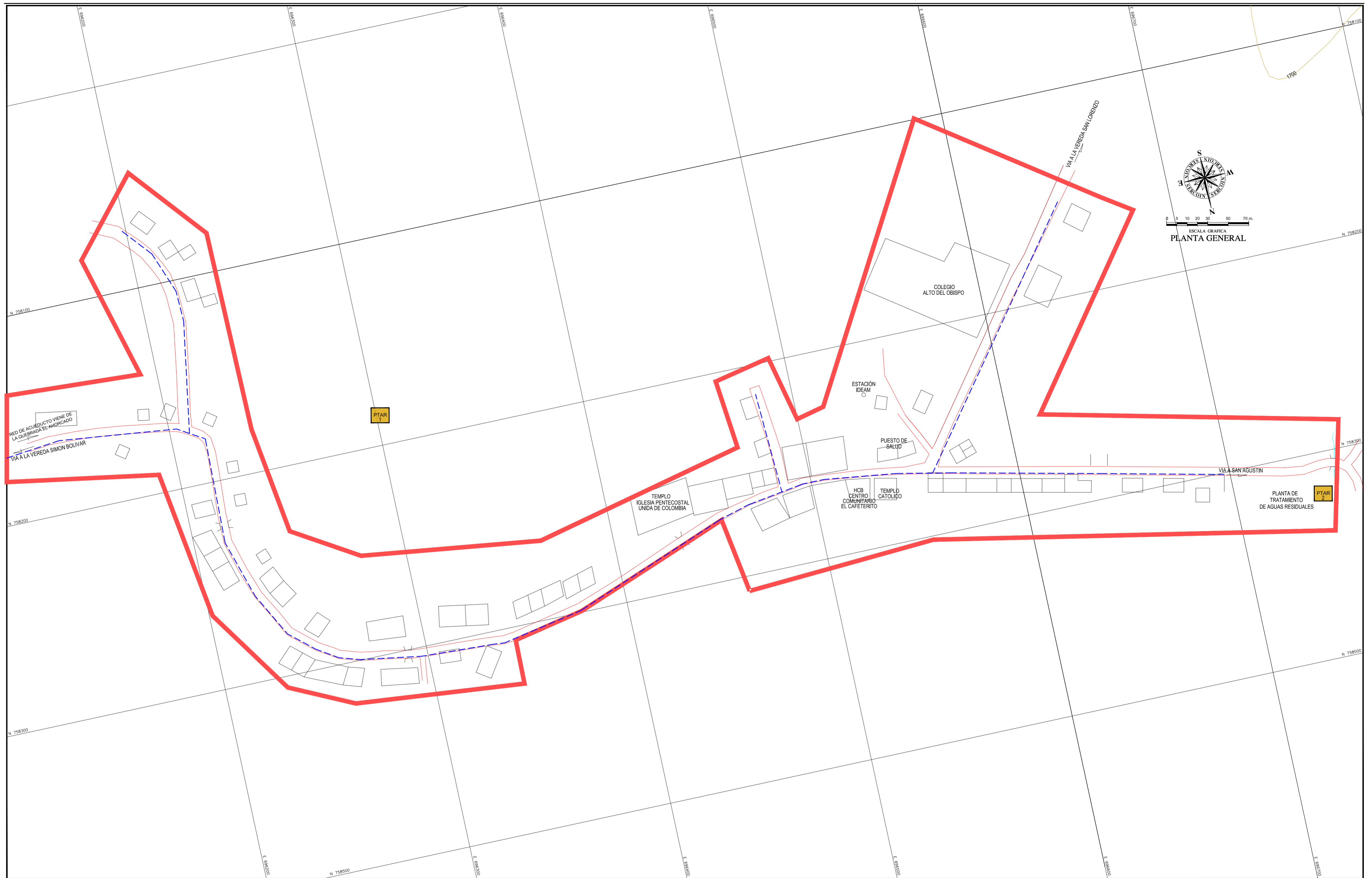
	CURVA DE NIVEL
	RIO O QUEBRADA CON CAUDAL PERMANENTE
	DRENAJE CON CAUDAL INTERMITENTE
	VIAS
	PROYECTADO
	PERIMETRO CENTRO POBLADO
	CONSTRUCCIONES

CONVENCIONES TEMATICAS

	ESCUELA		COLEGIO
	TEMPLO		CEMENTERIO
	SALON COMUNAL		CANCHA DE FUTBOL
	PLAZA DE MERCADO		POLIDEPORTIVO
	PUESTO DE SALUD		

ESCALA:
1 : 1000
 FUENTE:
 CARTOGRAFIA IGAC - SECRETARIA DE PLANEACION
 LEVANTAMIENTOS DE CAMPO
 DIBUJO:
DIANA ORTIZ

PLANO Nº
CP-AO-03
 FECHA:
 OCTUBRE DE 2012
 ARCHIVO:
 03-EQUIPAMIENTO COLECTIVO.dwg











 REPÚBLICA DE COLOMBIA
 DEPARTAMENTO DEL HUILA
 MUNICIPIO DE SAN AGUSTÍN
 EDGAR MARTIN LARA
 Alcalde 2012-2015



**PLAN BÁSICO DE
 ORDENAMIENTO
 TERRITORIAL**

CONTIENE:
**RED DE ACUEDUCTO
 CENTRO POBLADO
 ALTO DEL OBISPO**

CONSULTOR:

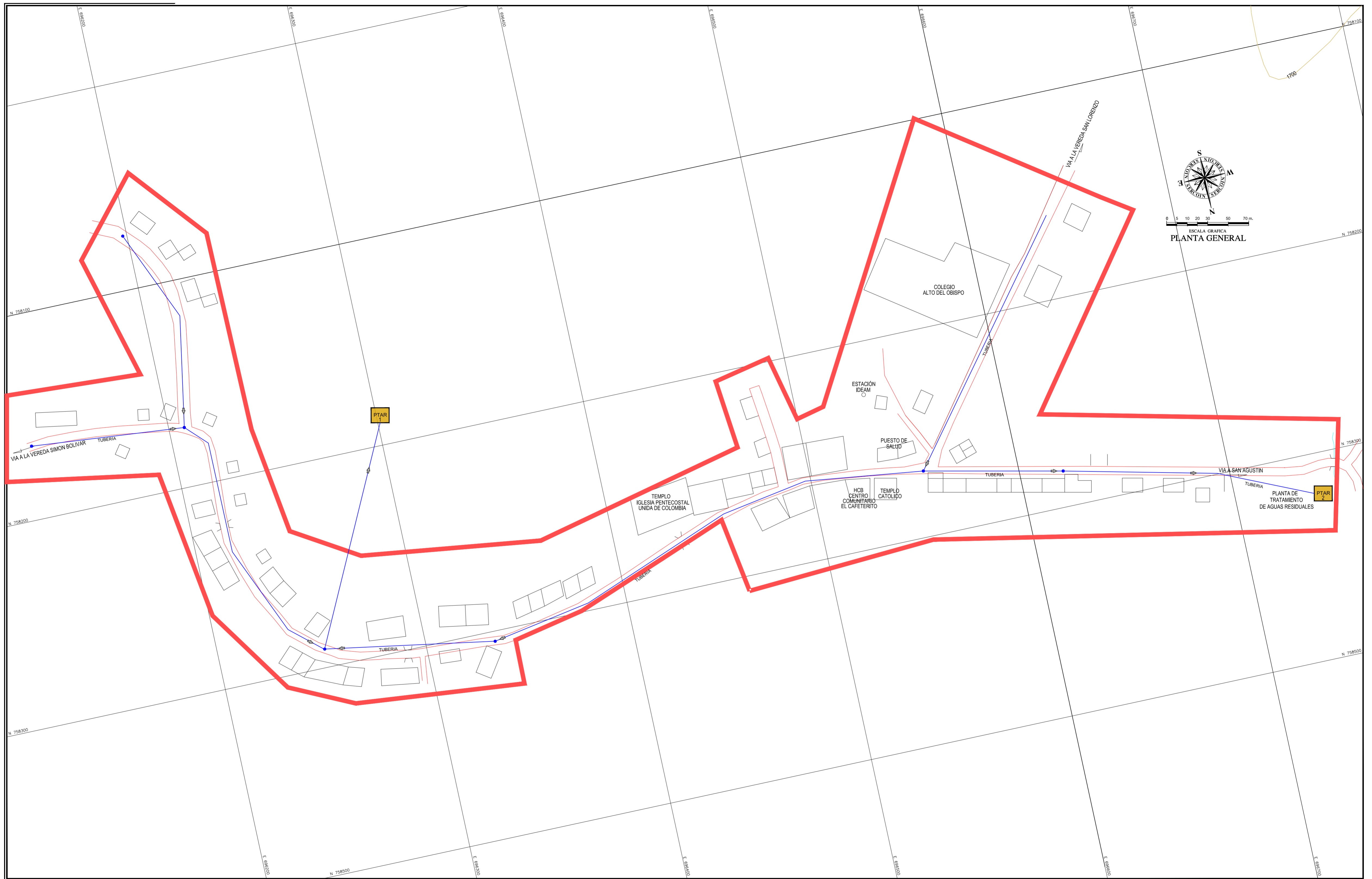
 Carrera 9 No. 18A-31 Campo Nutiez - Telefax 872 07 73 Neiva
 DIRECTOR DE PROYECTO:
 Ingeniero
BORIS YAMILL POLANIA RAMIREZ
 Matricula Profesional 25202087974 CND.

- CONVENCIONES GENERALES
-  CURVA DE NIVEL
 -  RIO O QUEBRADA CON CAUDAL PERMANENTE
 -  DRENAJE CON CAUDAL INTERMITENTE
 -  VIAS
 -  PROYECTADO
 -  PERIMETRO CENTRO POBLADO
 -  CONSTRUCCIONES

- CONVENCIONES TEMATICAS
-  RED DE ACUEDUCTO

ESCALA:
1 : 1000
 FUENTE:
 CARTOGRAFIA IGAC - SECRETARIA DE PLANEACION
 LEVANTAMIENTOS DE CAMPO
 DIBUJO:
DIANA ORTIZ

PLANO Nº
CP-AO-04
 FECHA:
 OCTUBRE DE 2012
 ARCHIVO:
 04-ACUEDUCTO.dwg











 REPÚBLICA DE COLOMBIA
 DEPARTAMENTO DEL HUILA
MUNICIPIO DE SAN AGUSTÍN
 EDGAR MARTIN LARA
 Alcalde 2012- 2015




**PLAN BÁSICO DE
 ORDENAMIENTO
 TERRITORIAL**

CONTIENE:
**RED DE ALCANTARILLADO
 CENTRO POBLADO
 ALTO DEL OBISPO**

CONSULTOR:

 Carrera 9 No.18A-31 Campo Nutiez - Telefax 872 07 73 Neiva
 DIRECTOR DE PROYECTO:
 Ingeniero
BORIS YAMILL POLANIA RAMIREZ
 Matricula Profesional 25202087974 CND.

- CONVENCIONES GENERALES
-  CURVA DE NIVEL
 -  RIO O QUEBRADA CON CAUDAL PERMANENTE
 -  DRENAJE CON CAUDAL INTERMITENTE
 -  VIAS
 -  PROYECTADO
 -  PERIMETRO CENTRO POBLADO
 -  CONSTRUCCIONES

- CONVENCIONES TEMATICAS
-  RED DE ALCANTARILLADO
 -  POZO EXISTENTE

ESCALA:
1 : 1000
 FUENTE:
 CARTOGRAFIA IGAC. SECRETARIA DE PLANEACION
 LEVANTAMIENTOS DE CAMPO
 DIBUJO:
DIANA ORTIZ

PLANO Nº
CP-AO-05
 FECHA:
 OCTUBRE DE 2012
 ARCHIVO:
 05-ALCANTARILLADO04mg