

	RESOLUCION LICENCIA Y/O PERMISO	Código: F-CAM-110
		Versión: 6
		Fecha: 09 Abr 14

**RESOLUCION No. 0529
(04 DE MARZO DE 2016)**

**POR CUAL SE OTORGA UN PERMISO DE CONCESION DE AGUAS
SUPERFICIALES**

La Dirección Territorial Occidente de la Corporación Autónoma del Alto Magdalena – CAM, en uso de sus atribuciones legales y estatutarias, en especial las conferidas en la ley 99 de 1993, la Resolución No. 1719 del 10 de Septiembre de 2012 y la Resolución N°. 2577 del 10 de Diciembre de 2014, proferida por el Director General de la CAM y,

CONSIDERANDO


Mediante escritos bajo los radicados CAM No 20163200007122 y 20163200007152, del 13 de Enero de 2016 los señores **EGIDIO ROJAS CHAUX**, identificado con cedula de ciudadanía No. 83.218.334 expedida en Oporapa – Huila, quien actúa como propietario del predio Lote Rural Las Villas según matrícula inmobiliaria No. 204 – 29032 e **ISMAEL TRIVIÑO HERNÁNDEZ**, identificado con cedula de ciudadanía No. 4.882.231 expedida en Agrado – Huila, quien actúa como propietario del predio denominado Arbolandia según matrícula inmobiliaria No. 204 – 6202, solicitaron ante este despacho el Permiso de Concesión de Aguas Superficiales de la fuente hídrica denominada Quebrada Las Águilas, para ser destinado a Piscicultura y Piscinas, localizado en la Vereda Las Águilas, jurisdicción del municipio de La Argentina.

El 19 de Enero del 2016, en éste Despacho se emite el Auto No. 006, mediante el cual se da inicio al trámite de Solicitud de Permiso de Concesión de Aguas Superficiales; notificados el 02 de Febrero de 2016, se hizo pago de los derechos de evaluación y seguimiento el día 02 de Febrero de 2016, con radicado CAM No. 20163200016582 de la misma fecha.

Mediante oficio No. 20163200011241 de fecha 02 de Febrero de 2016, se solicitó publicación del Aviso en cartelera de la Alcaldía de La Argentina. Se hizo fijación de Aviso en cartelera de la CAM con fecha de fijado el 03 de Febrero de 2016 y desfijado el 16 de Febrero de 2016, con constancia de publicación del 17 de Febrero de 2016; en la cartelera de la Alcaldía de La Argentina con fecha de 02 de Febrero de 2016 y desfijado el 16 de Febrero de 2016 con radicado CAM No. 20163200036472 del 26 de Febrero de 2016.

De acuerdo con los autos que anteceden y conforme a lo establecido en el Decreto reglamentario 1541 del 1978, el día 19 de Enero de 2016, se practicó visita de inspección ocular con el objeto de analizar la solicitud presentada por los señores **EGIDIO ROJAS CHAUX**, identificado con cedula de ciudadanía No. 83.218.334 expedida en Oporapa – Huila e **ISMAEL TRIVIÑO HERNÁNDEZ**, identificado con cedula de ciudadanía No. 4.882.231 expedida en Agrado – Huila, a fin de evaluar la solicitud de Concesión de Aguas Superficiales.

Para llegar a los predios, se parte del casco urbano del municipio de La Plata y se prosigue por la vía que conduce al Municipio de La Argentina, por una distancia

	RESOLUCION LICENCIA Y/O PERMISO	Código: F-CAM-110
		Versión: 6
		Fecha: 09 Abr 14

aproximada de 30 kilómetros, se sigue por la vía que comunica a la vereda Las Águilas, hasta llegar a los predios.

Drenaje Natural: La fuente de abastecimiento del sistema de captación corresponde a la fuente hídrica denominada Quebrada Las Águilas, fuente que posee bosque de galería que consta de especies vegetales como Pastos, Cuchiyuyo entre otros, los cuales se encuentran en buen estado de conservación.

La zona de protección consiste en bosque de galería que consta de especies vegetales características de bosque andino, la fuente hídrica no se encuentra aislada.

El uso del suelo Corresponden a terrenos en ladera que por sus condiciones edafológicas, pendientes del terreno, climáticas y ventajas socioeconómicas comparativas admiten un aprovechamiento agropecuario restringido o controlado. Constituyen unidades, conformados por terrenos donde actualmente se desarrollan actividades productivas que de alguna manera se han venido llevando a cabo desde hace muchos años, pero en donde no se ha hecho efectivo intentos de diversificación y manejo conservacionista para su sostenibilidad. Son terrenos localizados aproximadamente entre los 800 hasta los 2.600 m.s.n.m. Presentan como función principal, el garantizar en gran medida la continuidad y mejoramiento de la actividad productiva, centrada en este caso en la actividad agropecuaria, admitiendo igualmente, bajo restricción alguna actividad de tipo agroindustrial.

Sistema de Captación:

Los sistemas captación se localizan en las siguientes coordenadas planas con origen Bogotá.


Usuario	Coordenadas		Altura
	X	Y	
EGIDIO ROJAS CHAUX	786410	733619	1625

El recurso hídrico se capta artesanalmente y se transporta en tubería de 2" hasta un tanque construido en concreto, el tanque se compone de un desarenador y almacenamiento, de ahí en adelante la tubería llega directamente a cada uno de los predios, debido a que el sistema de captación es de carácter artesanal no requiere Permiso de Ocupación de Cauces.

Aforos de la Fuente: El día de la visita se realizó aforo por el método objeto flotante en época de lluvias escasas, obteniendo un caudal de 26,6 Lts/seg.

Requerimientos de agua: Los requerimientos de agua son para Piscicultura y Uso Recreativo en cada uno de los predios objeto de la solicitud.

Restitución de sobrantes: No se prevén sobrantes.

	RESOLUCION LICENCIA Y/O PERMISO	Código: F-CAM-110
		Versión: 6
		Fecha: 09 Abr 14

Perjuicio a terceros: El proyecto no repercute ni perjudica a terceros. Sin embargo se hace claridad que en el momento de presentarse alguna afectación de tipo ambiental o a terceros por las obras de conducción, transporte y/o entrega final, es responsabilidad del señor **EGIDIO ROJAS CHAUX**, identificado con cedula de ciudadanía No. 83.218.334 expedida en Oporapa – Huila.

Servidumbre: Los permisos de servidumbre correrán por cuenta de los interesados. La concesión de aguas no implica la adjudicación de permisos de servidumbre según lo contemplado en el Decreto 1541 de 1978.

Oposiciones: De acuerdo a la publicación del AVISO en la cartelera de la CAM con fecha de fijado el 03 de Febrero de 2016 y desfijado el 16 de Febrero de 2016, con constancia de publicación del 17 de Febrero de 2016; en la cartelera de la Alcaldía de La Argentina con fecha de 02 de Febrero de 2016 y desfijado el 16 de Febrero de 2016 con radicado CAM No. 20163200036472 del 26 de Febrero de 2016, no se presentaron oposiciones por escrito o en campo en el momento de la visita.

Por lo anterior, se considera viable técnicamente otorgar el permiso de Concesión de Aguas Superficiales de la fuente hídrica denominada Quebrada Las Águilas, a favor del señor **EGIDIO ROJAS CHAUX**, identificado con cedula de ciudadanía No. 83.218.334 expedida en Oporapa – Huila, para el beneficio del predio denominado Lote Rural Las Villas, en una cantidad total de 4 Lts/seg.

Que de conformidad con el Artículo 31 de la Ley 99 de 1993, la Corporación Autónoma Regional Del Alto Magdalena – CAM, es competente para otorgar este Permiso Ambiental. En consecuencia, esta Dirección Territorial en virtud de las facultades otorgadas por la Dirección General según Resolución 1719 del 10 de Septiembre de 2012 y la Resolución N°. 2577 del 10 de Diciembre de 2014, acogiendo el concepto técnico emitido por el funcionario comisionado,

RESUELVE

ARTÍCULO PRIMERO: Otorgar el permiso de Concesión de Aguas Superficiales de la fuente hídrica denominada Quebrada Las Águilas, a favor del **EGIDIO ROJAS CHAUX**, identificado con cedula de ciudadanía No. 83.218.334 expedida en Oporapa – Huila, para el beneficio del predio denominado Lote Rural Las Villas, distribuidos de la siguiente manera:

USOS	CANT	MODULO	Caudal (Lts/seg)
Piscícola	2 Has.	2 Lts/seg/Ha.	4
TOTAL REQUERIDO			4

ARTICULO SEGUNDO: El interesado deberá dar cumplimiento a los siguientes aspectos:

- Los Beneficiarios o quienes hagan sus veces de representantes de la concesión quedan obligados a cumplir con lo establecido en la normatividad ambiental.



RESOLUCION LICENCIA Y/O PERMISO

Código: F-CAM-110

Versión: 6

Fecha: 09 Abr 14

- Los Beneficiarios de la concesión de aguas, deberán promover el cumplimiento a la Ley 373 del 6 de junio de 1997, en lo referido al uso eficiente del recurso hídrico, para lo cual se obligarán a implementar y poner en funcionamiento un programa de uso eficiente y ahorro del agua, en lo relacionado con la reducción de pérdidas por infiltraciones, evaporaciones, fugas en tuberías, flotadores y llaves terminales.
- Los Beneficiarios de la concesión deberán implementar un sistema de macro medición en el sistema de captación para registro instantáneo de caudal derivado, como lo establece el Artículo 121 del Decreto-ley 2811 de diciembre 18 de 1974 y los Artículos 48 y 199 del Decreto 1541 de julio 28 de 1978.
- El concesionario debe dar cumplimiento al Decreto 1575 de Mayo 9 de 2007 "Por el cual se establece el Sistema para la Protección y Control de la Calidad del Agua para Consumo Humano", y a aquellas Normas que lo adicionen, modifiquen o sustituyan.
- Los beneficiarios y/o titular de la Concesión deberán dar cumplimiento al Decreto 1541 de 1978, Artículo 53, el cual reza que el beneficiario de una concesión de aguas para prestación de un servicio público, deberá cumplir las condiciones de eficacia, regularidad y continuidad el recurso hídrico; Artículo 104, el cual manifiesta que la construcción de obras que ocupen el cauce de una corriente o depósito de agua requiere autorización, que se otorgará en las condiciones que establezca el Instituto Nacional de los Recursos Naturales Renovables y del Ambiente, Inderena. Igualmente se requerirá permiso cuando se trate de la ocupación permanente o transitoria de playas.
- Así mismo se advierte que son causales de caducidad las contempladas en el Artículo 62 del Decreto 2811 de 1974, entre ellas la establecida en el literal f) referente al No uso de la concesión otorgada por un término de dos años.
- Para la captación de las aguas, el usuario deberá presentar los planos, diseños y memorias hidráulicas y estructurales de las obras necesarias que permitan conocer en cualquier momento el caudal derivado y así dar cumplimiento a lo descrito en el artículo 48 y 188 del Decreto 1541 de 1978.
- El suministro de aguas para satisfacer concesiones está sujeto a la disponibilidad del recurso, por tanto, el Estado no es responsable cuando por causas naturales no pueda garantizar el caudal concedido. La precedencia cronológica en las concesiones no otorga prioridad, y en casos de escasez todas serán abastecidas a prorrata o por turnos, conforme al Artículo 122 del decreto 1541 de 1978.
- La Corporación se reserva la facultad de revisar, modificar o revocar en cualquier momento la Concesión de Aguas concedida cuando encontrare variación en sus caudales o acorde a la conveniencia pública.
- El Concesionario debe preservar las zonas de protección de las fuentes hídricas del área de influencia del proyecto.



RESOLUCION LICENCIA Y/O PERMISO

Código: F-CAM-110

Versión: 6

Fecha: 09 Abr 14

- El Concesionario debe informar a la Corporación cualquier afectación ambiental causada a las zonas de protección de las fuentes hídricas.
- El Concesionario deberá efectuar el pago por concepto de tasa por uso de agua.
- El señor **EGIDIO ROJAS CHAUX**, identificado con cedula de ciudadanía No. 83.218.334 expedida en Oporapa – Huila deberá solicitar las medidas de bioseguridad a implementar en la producción piscícola a la AUNAP, con el fin de evitar posibles afectaciones a los ecosistemas presentes en el área de influencia del proyecto. Una vez quede ejecutoriada la Resolución que otorga el Permiso de Concesión de Agua superficial, tendrá un plazo no mayor a cuatro (4) meses para radicar ante la Territorial Occidente las medidas recomendadas por la Autoridad pesquera.
- El señor **EGIDIO ROJAS CHAUX**, identificado con cedula de ciudadanía No. 83.218.334 expedida en Oporapa – Huila deberá tramitar ante la AUNAP el permiso relacionado con el ejercicio de la actividad Pesquera en cumplimiento con la Resolución 601 de 2012 “Por la cual se establecen los requisitos y procedimientos” y/o los permisos que la misma Autoridad requiera.
- El Concesionario deben preservar las zonas de protección de las fuentes hídricas del área de influencia del proyecto, en cumplimiento al Decreto No. 1449 de 1977.

ARTICULO TERCERO: El periodo de vigencia de la concesión se otorgará por diez (10) años.


ARTICULO CUARTO: La Dirección Territorial Occidente realizará visita de seguimiento al permiso otorgado, durante el primer año de vigencia del mismo, donde se evaluará el requerimiento de una nueva visita.

ARTICULO QUINTO: Las indemnizaciones a que haya lugar por el ejercicio de la servidumbre, así como las controversias que se susciten entre los interesados se registrarán por las disposiciones del código civil y de procedimiento civil.

ARTICULO SEXTO: La concesión de aguas otorgada dará lugar al cobro de las tasas por concepto de uso de agua.

ARTICULO SEPTIMO: El incumplimiento de las obligaciones señaladas en la presente Resolución dará lugar a la imposición de las sanciones señaladas en el Artículo 40 de la Ley 1333 de 2009, previo proceso sancionatorio adelantado por la Entidad ambiental.

ARTICULO OCTAVO: Notificar en los términos del Artículo 67 y siguientes de la Ley 1437 de 2011, el contenido de la presente Resolución al señor **EGIDIO ROJAS CHAUX**, identificado con cedula de ciudadanía No. 83.218.334 expedida en Oporapa – Huila o quien autorice, indicándole que contra ésta procede el recurso de reposición dentro de los términos de Ley.

	RESOLUCION LICENCIA Y/O PERMISO	Código: F-CAM-110
		Versión: 6
		Fecha: 09 Abr 14

ARTICULO NOVENO: La presente resolución rige a partir de su publicación en la Gaceta Ambiental, requisito que se entiende cumplido con el pago de los derechos correspondientes y que acreditara con la presentación del recibo de pago a cargo de beneficiario, Dicho pago deberá realizarse dentro de los diez (10) días siguientes a la ejecutoria.

NOTIFÍQUESE, PUBLÍQUESE Y CÚMPLASE


ING. RODRIGO GONZÁLEZ CARRERA
Director Territorial Occidente

Exp. No. DTO – 3 – 0009 – 2016.

Proyectó: Silvia Natalia González Trujillo.